

کویرهای ایران

به همراه آثار برتر عکاسان

ITOURISMA

IRAN TOURISM ENCYCLOPEDIA

نام اثر: کویرهای ایران
ناشر: آیتوریسما
چاپ: چاپ اول سال ۱۳۹۹
تعداد صفحات: ۴۰

وب سایت:
اینستاگرام:
هشتگ:

www.itourisma.com
itourisma
#itourisma



فهرست

کویرهای ایران

۳	کویر ورزنه
۷	کویر لوت
۱۱	کویر مرنجاب
۱۵	کویر مصر
۱۹	کویر حلوان
۲۳	کلوت های شهداد
۲۷	کویر درک
۳۱	کویر سه قلعه
۳۵	کویر رضا آباد

عکاسان

۳۹	صفحه اینستاگرام عکاسان
----	-------	------------------------



کویر ورزنده

کویر ورزنده یکی از زیبایی های بخش شرقی شهر اصفهان و بخش مرکزی ایران است. این کویر در فاصله ۱۱۷ کیلومتری شهر اصفهان و ۱۰ کیلومتری شهر ورزنده و در جنوب غربی تالاب بین المللی گاو خونی قرار دارد و مساحتش چیزی در حدود ۱۷۰۰۰ هکتار است. وزش بادهای متفاوت به تپه های ماسه ای این کویر، شکل های متفاوتی مثل تپه های ماسه ای طولی، هلالی و هرم های ماسه ای داده و چشم اندازهایی بی نظیر را به وجود آورده است.

کویر ورزنه نام خود را از شهری که در مجاورت قرار دارد گرفته است. این کویر در فاصله ۱۰۰ کیلومتری شرق اصفهان و ۱۵۰ کیلومتری غرب شهر یزد جای گرفته است و از شرق به تالاب گاوخونی، از شمال به شهرستان ورزنه و زاینده رود، از جنوب به حسن آباد و از غرب به مسیر حسن آباد به ورزنه منتهی می شود. تمامی منطقه کویر ورزنه تحت عنوان بیابان خارا شناخته می شود اما تفاوت فاحشی میان تپه های سست بیابان خارا که در انتهای کویر است و به هیچ عنوان برای کویرنوردی مناسب نیست و کویر ورزنه می باشد. کویر ورزنه دارای بزرگترین سایت تفریحی کویری ایران است.



دیدنی های کویر ورزنه

وجه تمایز کویر ورزنه با دیگر کویرهای ایران، وزش بادهای متفاوت است که به تپه های ماسه ای، شکل های متفاوتی مثل تپه های ماسه ای طولی، هلالی و هرم های ماسه ای داده و چشم اندازهایی را به وجود آورده است که کم نظیر می باشند. در سفر به کویر ورزنه می توانید از جاذبه های دیدنی شهر ورزنه نیز بازدید نمایید. یکی از جاذبه های جالبی که در این کویرگردی می توانید از آن بازدید کنید، پل تاریخی ورزنه می باشد که آخرین پل تاریخی ساخته شده بر روی زاینده رود است که البته زمان ساخت دقیق آن مشخص نیست. یکی از جاذبه های این منطقه، گاوچاه ورزنه می باشد. در زمان های نه چندان دور، پیش از اختراع موتور آب کشی، مردم ورزنه از طریق گاوها آب را از چاه بیرون می کشیدند. در سال های اخیر، یکی از این چاهها توسط فردی بازسازی و به جاذبه گردشگری تبدیل شده است.

علاوه بر این جاذبه ها، به دلیل آن که در گذشته زرتشتیان در این منطقه زندگی می کردند، آتشکده های متعددی در این شهر وجود دارد؛ چنان که گفته می شود مسجد جامع ورزنه نیز بر روی بقایای یکی از آتشکده های قدیمی ساخته شده است. در مسجد جامع ورزنه شاهد معماری تیموریان و شاهکارهای کاشیکاری آن دوران هستیم.

آب و هوای کویر ورزنه

کویر ورزنه به دلیل نزدیکی به تالاب گاوخونی و رطوبت ناشی از این تالاب، دارای پوشش گیاهی متنوعی می باشد. کویر ورزنه، ۱۷ هزار هکتار ریگزار دارد که در آن بیشتر، درختچه های تاغ و اسکمبیل را به عنوان پوشش گیاهی می شاهد هستیم اما گیاهانی مثل تق تقو، بوته های نسی و سایر گیاهان ماسه پسند هم در این ناحیه زیاد دیده می شود. از نظر پوشش جانوری در سال های گذشته جانوران زیاد و متنوعی در این ناحیه پیدا می شد که در این سال ها تعداد آن ها با توجه به شکار، خشک شدن گاوخونی و از بین رفتن زیستگاه کم شده است. امروزه در این کویر جانورانی مثل شغال، خرگوش، گربه، شاهین، افعی شاخدار، مار شتری و ... دیده می شود.





کویر لوت

دشت لوت که اغلب به دلیل شباهت های مختلف تحت عنوان کویر لوت خوانده می شود، نخستین دشت بیابانی وسیع در جنوب شرقی ایران و از جمله بیابان های فراگرم و خشک جهان محسوب می شود. این کویر در میان سه استان سیستان و بلوچستان، کرمان و خراسان جنوبی احاطه شده است.

کویر لوت با قرار گیری در میان سه استان کرمان، خراسان جنوبی و سیستان و بلوچستان، دارای ۹۰۰ کیلومتر طول و ۲۵۰ کیلومتر عرض می باشد. اولین نکته در مورد کویر ها، بی آب و علف بودن آنهاست و کویر لوت در این زمینه به حدی است که امکان تاسیس ایستگاه هواشناسی گماردن فردی برای گزارش منظم آب و هوای این منطقه وجود ندارد. به همین دلیل، ناسا ماهواره خود را که مجهز به سیستم تصویر برداری تابش سنج طیفی (MODIS) می باشد، مسئول این امر نموده تا از فضا آب و هوای کویر لوت را مشخص کند. کویر لوت آب و هوای به شدت گرم و خشکی دارد. برای درک چنین گرمایی به عنوان مثال در سال ۲۰۰۵ این کویر گرمای ۱۵۹.۳ درجه فارنهایت را تجربه کرده است که گرم‌ترین دما برای یک نقطه از زمین محسوب می شود.

بقا در کویر لوت

با وجود شرایط بسیار سخت زندگی و بقا در کویر لوت، کویرنوردان از وجود برخی گیاهان و حیوانات خبر داده اند. یکی از این حیات های نباتی کویر لوت، پدیده ای به نام "نبکا" می باشد. باد در کویر همواره مقداری از خاک و ماسه را با خود حمل می کند. این خاک و ماسه گاهی در برخورد با گیاهان از حرکت افتاده و در اطراف گیاه تجمع می کند. گیاهان صحرا برای حیات، از آب های زیرزمینی استفاده می کنند، در نتیجه خاک و ماسه اطراف بوته، رطوبت را به خود جذب می کند. گیاه نبکا که تمایل به ادامه بقا دارد، راه خود را از میان این خاک و ماسه ها به بیرون پیدا می کند. به تدریج گیاه بر روی ماسه ها سوار شده، و خاک و ماسه نیز به صورت تل در پای گیاه باقی می ماند. محققان و کویرشناسان، نبکا ها را مانع مهمی در برابر بادهای سطحی و بیابان زایی می دانند که می توان از این پتانسیل بسیار استفاده نمود.

بخش های مختلف کویر لوت

کویر لوت به سه واحد جغرافیایی تقسیم می شود:

- لوت شمالی که از عناصر و ناهمواری هایی از جنس ریگ، شن و ماسه تشکیل شده است.
- لوت مرکزی که شگفت انگیزترین قسمت دشت لوت است و یکی از بی نظیرترین پدیده ها در دنیا مانند کلوت ها و همچنین توده ها و تپه های عظیم ماسه ای را در خود دارد.
- لوت جنوبی که غنی ترین پوشش گیاهی این کویر را دارد.

جذابیت های کویر لوت

کویر لوت دارای ارزش های بالقوه ای است و شاخص ترین پدیده های طبیعی بیابانی را در قالب مجموعه ای بی همتا به نمایش می گذارد. از جاذبه های شاخص این کویر می توان به ناحیه کلوت ها با داشتن مرتفع ترین یاردانگ های دنیا، بلندترین تپه های ماسه ای و نبکا های جهان، خندق های عظیم فرسایشی، شبکه های هیدرولوژیک، چاله های زمین ساختی، پدیده های بی نظیر نمکی و دشت های وسیع ریگی، قنات ها، روستاهای تاریخی، سکونت گاه های تمدن باستانی در حاشیه آن و غیره اشاره کرد.





کویر مرنجان

کویر مرنجان در شمال شهرستان آران و بیدگل در استان اصفهان واقع شده است که از شمال به دریاچه‌ی نمک آران و بیدگل، از شرق به کویر بند ریگ و پارک ملی کویر، از غرب به کویر مسیله و دریاچه‌های نمک حوض سلطان و حوض مره و در نهایت به شهرستان آران و بیدگل از سمت جنوب منتهی می‌شود. امنیت، تنوع جاذبه‌های گردشگری، تنوع گونه‌های جانوری و پوشش گیاهی این منطقه فضای مناسبی را جهت گردشگری فراهم نموده‌است و گردشگران بسیاری را به این منطقه می‌کشاند.

موقعیت جغرافیایی کویر مرنجاب

کویر مرنجاب با قرارگیری در مسیر جاده ابریشم، از مکان های محبوب تفریحی صفویان بوده است. این کویر در شمالا شهرستان آران و بیدگل در استان اصفهان است و تا شهر کاشان ۶۲ کیلومتر فاصله دارد. نام مرنجاب را شاه عباس صفوی برای این کویر انتخاب نموده است. شکل اصلی نام این منطقه "مرد رنج آب" بوده است که نشان از مشقت تامین آب شیرین در منطقه داشته است. گذر زمان و تغییر در واژگان از این نام، مرنجاب را ساخته است. کویر مرنجاب از سمت شمال به دریاچه‌ی نمک آران و بیدگل، از شرق به کویر بند ریگ و پارک ملی کویر، از غرب به کویر مسیله و دریاچه‌های نمک حوض سلطان و حوض مره و در نهایت به شهرستان آران و بیدگل از سمت جنوب منتهی می‌شود.

دیدنی های کویر مرنجاب

علاوه بر تفریحات معمول کویری مانند شترسواری، پیاده روی بر رمل های شنی، آفرود و ...، کویر مرنجاب دارای جاذبه های گردشگری دیگری نیز می باشد که در ادامه به آن ها اشاره می کنیم.

دریاچه نمک: یکی از جاذبه های طبیعی در نزدیکی کاروانسرای مرنجاب، دریاچه نمک آران و بیدگل است که به دریاچه سرگردان نیز مشهور می باشد. گذشتگان بر این باور این جزیره بصورت مدام در حال حرکت است، اما بعدها مشخص شد که این موضوع به خاطر خطای دید بوده و با محو شدن دو انتهای خط افق در هم که دلیلش گرمای شدید و پدیده سراب بوده، این تصور بوجود آمده. آب دریاچه به مرور زمان خشک شده و رد سفیدی از نمک روی زمین باقی مانده است.

کاروانسرای مرنجاب: طبق روایات، قلعه و کاروانسرای این منطقه به دستور شاه عباس ساخته شده است. بر کتیبه سر در این کاروانسرا نوشته شده است که ۵۰۰ پاسدار مسلح همواره در قلعه حضور داشته‌اند. این کاروانسرا ۲۹ اتاق دارد و امروزه گردشگران این منطقه در آن اقامت دارند. در ضلع جنوبی کاروانسرا حوضچه‌ای وجود دارد که درخت‌های بید و کوره گز آن را محصور نموده‌اند. آب این حوضچه از چشمه‌ای که در نزدیکی آن قرار دارد به دست می‌آید. در چند سال اخیر، اطراف آن را آجر فرش کرده‌اند و مسافران اطراف آن چادر زده و اتراق می‌کنند.

چاه دست کن: این چاه که در چهار کیلومتری شرق کاروانسرا قرار گرفته است، حاوی آب شیرین است.

بهترین زمان سفر به کویر مرنجاب

تقریباً در تمام طول سال در کویر مرنجاب با آب و هوایی گرم و تابش مستقیم نور خورشید مواجه هستیم. بهترین زمان برای گردش در این کویر نارنجی رنگ، از اوایل آبان تا اواخر ماه فروردین است. با این که در این زمان هم ساعات گرمی از روز را تجربه می‌کنید، اما به طور کلی می‌توان گفت درجه‌ی حرارت این منطقه در پاییز، زمستان و اول بهار قابل تحمل تر می‌باشد.





کویر مصر

کویر مصر یکی از زیباترین کویرهای ایران است که در استان اصفهان، شهرستان خور و بیابانک و در نزدیکی روستای توریستی مصر واقع شده است. پیاده‌روی در میان شن‌های روان، شترسواری، موتورهای چهارچرخ، خودروهای آفرود، تماشای غروب آفتاب و از همه مهم‌تر شب‌نشینی در دور آتش و تماشای ستارگان آسمان از محبوبترین تفریحات این منطقه به شمار می‌رود.

موقعیت جغرافیایی کویر مصر

کویر یا روستای مصر در فاصله ۳۰ کیلومتری شمال شهرستان خور و ۴۵ کیلومتری شرق شهرستان جندق قرار گرفته است. با پیمودن فاصله بسیار اندکی از میان مزارع امیرآباد به روستای خشت و گلی مصر می‌رسید. کویر مصر در گذشته به نام‌های "چاه دراز"، "کلاته یوسف" و "مزرعه یوسف" نیز شناخته می‌شد. این منطقه در دشت کویر واقع شده است. کویر یا روستای مصر در مجموع حدود ۱۲۰ نفر جمعیت دارد و به دلیل داشتن چشم‌اندازهای گوناگون، یکی از زیباترین جلوه‌های طبیعی ایران به شمار می‌آید.

آب و هوای کویر مصر

کویر مصر فالباً آب و هوایی گرم و خشک دارد. آب و هوای کویر در تابستان بسیار گرم و غیر قابل تحمل است و جاندارانی مانند مار، عقرب، رتیل و غیره نیز در این فصل بیرون هستند. این منطقه در فصول پاییز و زمستان کمی متفاوت تر می‌باشد. در این فصول آب و هوا در طی روز تا حدودی ملایم و معتدل است و در هنگام شب رو به سرما می‌رود. به همین دلیل بسیاری از گردشگران بر این باورند که بهترین زمان برای سفر به کویر مصر در نیمه دوم سال است. بر این اساس بهترین زمان برای سفر به کویر مصر، از آبان ماه تا اردیبهشت می‌باشد.

تفریحات کویر مصر

در کویر مصر علاوه بر کویرنوردی، آفرود، موتورسواری، رصد ستارگان، شترسواری و ... شاهد جاذبه‌های تاریخی و طبیعی نیز هستیم که در ادامه بدان اشاره خواهد شد.



قلعه بیاضیه: قلعه بیاضیه یادگاری از دوران ساسانیان است. اتاق های متعدد و تو در توی این قلعه، یادآور سبک معماری ساسانی است. در خلال حمله نایب کاشانی، تمامی قلعه های منطقه به جز قلعه بیاضیه سقوط می کنند.

دریاچه نمک خور: این دریاچه با داشتن پنج ضلعی های نمک که در زمستان به رنگ تیره در می آیند، یکی از جاذبه های دیدنی کویر مصر می باشد.

دکتر فیش: دکتر فیش دریاچه ای متفاوت در کویر مصر می باشد که با داشتن آبزیان مختلف، در درمان بیماری های پوستی موثر و کارآمد می باشد.

نخلستان سوخته: یکی از دیگر جاذبه های کویر مصر، نخلستانی است که درختان آن در اثر سرمای طاقت فرسای ۴۰ سال پیش یخ زده و از بین رفته اند.

نیزار کویر مصر: نیزار کویر مصر یکی از جاذبه های طبیعی این منطقه است که با داشتن نی های با ارتفاع چهار متر، منظره ای زیبا خلق کرده اند. گونه های متنوع حیوانات مانند گربه و روباه شنی، مار و پرندگان شکاری مثل شاهین، از جذابیت های این منطقه به شمار می روند. این نیزار که در شمال شرق کویر مصر واقع شده است؛ بر اثر وقوع سیل سال ۱۳۵۵ در کویر مصر پدید آمد.





کویر حلوان

کویر حلوان یکی از نقاط دست نخورده در استان خراسان جنوبی می باشد. برخلاف قسمت های شمالی ایران، کویر حلوان دارای آب و هوای گرم بوده و یکی از مقاصد گردشگری ویژه برای ماجراجویان می باشد. به دلیل ویژگی های آب و هوایی کویری این منطقه، بهترین زمان بازدید از کویر حلوان، پائیز می باشد.

کویر حلوان در نزدیکی روستای حلوان قرار دارد و در شهرستان طبس واقع شده است. شنزار حلوان، شکل مثلثی دارد. این شنزار از جمله کویرهایی است که در سال های اخیر به یکی از مقاصد توریستی پر طرفدار تبدیل شده است. کویر حلوان که در فهرست آثار طبیعی - ملی ایران به ثبت رسیده است، در فاصله ۴۰ کیلومتری ارتفاعات پیرحاجات از سمت شمال، ارتفاعات عاشقان از شرق، ۱۱۸ کیلومتری دریاچه نمک خور از سمت غرب و در ۳۶ کیلومتری جاده خور از جنوب قرار دارد. دشت کویر از سمت شمال و غرب، کویر حلوان را احاطه کرده است. کویر حلوان بع علت وجود معادن فراوان، با دارا بودن چندین جاده خاکی، یکی از آسان ترین مسیرهای کویرنوردی را در میان سایر کویرهای ایران دارا می باشد.

تفریحات و دیدنی های حلوان

دیدنی ها و تفریحات در حلوان صرفه به تفریحات کویری مانند قدم زدن روی رمل های شنی و رصد ستارگان محدود نیست. یکی از مناطق دیدنی این ناحیه روستای حلوان است که دارای نخلستان خرما و باتلاق های نمک می باشد. پس از عبور از پس کوچه های تاریخی و با معماری منحصر به فرد روستا، به قلعه حلوان خواهیم رسید که مهم ترین جاذبه این روستا محسوب می شود.

چه زمانی به کویر حلوان برویم؟

فصول پاییز و زمستان، بهترین زمان سفر به کویر حلوان و دیگر کویرهای ایران می باشد. با جستجو در سایت های نجوم می توانید از تاریخ و زمان دقیق رویدادهای کیهانی و بارش های نجومی مطلع شوید چرا که این قبیل رویدادها از حیرت انگیزترین جاذبه های گردشگری مناطق کویری به شمار می روند.

مسیرهای سفر به کویر حلوان

- مسیر اول: جاده خور- طبس می باشد که در آن از چاله کویر و دریاچه نمک خور عبور می کنید. کویر حلوان در جنوبی ترین قسمت این جاده قرار دارد.
- مسیر دوم: جاده خور- طبس است که از سه راهی جعفر آباد و پس از چند آلونک سنگی از مسیر پیشین جدا شده و از طریق یک مسیر خاکی شما را به شنزارهای کویر حلوان می رساند.
- مسیر سوم: جاده خور- طبس و پس از مسیر جعفر آباد- طبس است. پس از ورود به جاده فرعی باید مسیر تابلوهای کویر حلوان را دنبال نمایید.





کلوت شهداد

کلوت شهداد گرم ترین نقطه کره زمین است. این سایت که در کویر لوت قرار گرفته است، در نزدیکی کرمان می باشد و دارای تفریحات کویری متعدد است. این منظره خارق العاده و ماورایی که نمونه ای از آن در ایالت یوتا آمریکا پیدا می شود، در اثر فرسایش باد و آب بوجود آمده است.

کلوت‌ها جزو نادرترین پدیده‌های زمین‌شناختی محسوب می‌شوند و نام آن‌ها در لیست میراث جهانی یونسکو نیز به ثبت رسیده است. به صورت کلی، موقعیت خاص جغرافیایی، اشکال خاص زمین‌شناختی و ثبت شدن در میراث جهانی یونسکو را می‌توان به عنوان برجسته‌ترین دلایل اهمیت کلوت‌های شهداد در نظر گرفت. واژه کلوت از دو بخش "کل" و "لوت" تشکیل شده است، "کل" به معنای شهر و آبادی بوده و "لوت" همان کویر لوت است.

نحوه شکل‌گیری کلوت

کلوت‌ها که در اصطلاح علمی به آن‌ها یاردانگ گفته می‌شود، سازه‌هایی هستند که توسط طبیعت ساخته شده‌اند. به زبان ساده، باد و آب مهم‌ترین عوامل در شکل‌گیری کلوت‌ها هستند. سنگ بستر کلوت‌ها در برابر بادهای شنی و ماسه‌ای دچار فرسایش شده و عناصر سست آن تحت فشار و تلاطم باد در گذر زمان فرو ریخته و کلوت‌ها به آهستگی شکل گرفته‌اند. از این منظر کلوت‌ها که از مهم‌ترین جاذبه‌های ژئوتوریسم به حساب می‌آیند، در حقیقت آثاری باستانی محسوب می‌شوند. کلوت‌های شهداد در گستره‌ای یازده هزار کیلومترمربعی شکل گرفته‌اند و برخی این منطقه را شهر افسانه‌ای کلوت‌ها می‌نامند. این عارضه طبیعی حدود ۲۰ هزار سال قبل در اثر فرسایش آبی و بادی، ایجاد شده است. کلوت‌های شهداد از لحاظ شکل ناهمواری و شرایط پیدایش، پدیده‌ای بی‌نظیر در دنیا به شمار می‌روند و هنوز اصول و خواص پیدایش آنها در هاله‌ای از ابهام قرار دارد. این کلوت‌ها که از شمال به جنوب کشیده شده‌اند، حدود ۱۴۵ کیلومتر طول دارند و عرض آن‌ها از غرب به شرق به ۷۰ کیلومتر می‌رسد.

گرم ترین نقطه کره زمین


زمین شناسان این منطقه را یکی از قطب های گرمایی زمین می دانند. به طور کلی یکی از دلایل اهمیت ویژه این منطقه دمای فوق العاده بالای آن است. حضور در گرمترین نقطه زمین با دمای ۷۳ درجه سانتیگراد و همچنین عجایبی که تاکنون کمتر کسی نظیر آن را دیده است، گردشگران و ماجراجویان را به این منطقه می کشاند.

تغییر شکل کلوت های شهداد

با هر بارش باران بر کویر لوت، صورتی تازه برای کلوت ساخته می شود. در معماری زیبای کلوت ها عامل به نام رود شور، رودی که در اعماق خشکترین مناطق ایران جاری است دست دارد. البته احتمالاً این رود به خودی خود شور نبوده و به دلیل عبور از کویر شور می شود. همین رود است که بر مرطوب کردن دیواره کلوت ها اثر کافی گذاشته و فرسایش آن ها را تسهیل کرده است.

شورترین رودخانه جهان

رود شور، تنها رود دائمی است که در اعماق کویر لوت جریان دارد و در طول سال پر آب است. رود شور از کوه های شمال غرب بیرجند سرچشمه می گیرد. این رود که از شورترین آب های جهان است و بیشترین املاح معدنی را در خود نهفته دارد، پس از طی مسافت تقریبی ۲۰۰ کیلومتر به سمت جنوب شرق، در نزدیکی شهداد و در منطقه ای به نام چاله معدن نمک، که محلی ها آن را گود نمک می نامند، پایان می یابد.





کویر درک

کویر درک که در نزدیکی روستایی به همین نام قرار دارد مکانی خارق العاده است که در آن کویر و دریا با یکدیگر تلاقی دارند. منطقه درک به دلیل ویژگی های خارق العاده آن مانند رسیدن کویر به دریا مورد توجه می باشد. این پدیده کم نظیر در آفریقا نیز به چشم می خورد. ساحل درک، به دلیل موقعیت خاص خود، یکی از تمیزترین ساحل های ایران به شمار می رود.


منطقه گردشگری درک از جمله تمیزترین سواحل ایران است که به دلیل کمتر شناخته شدن آن در میان گردشگران، کاملاً دست نخورده باقی مانده است. در کویر درک لذت پیاده روی بر رمل های شنی کویر همگام با شنیدن صدای امواج دریاست. شگفتی کویر درک تنها به این تلاقی محدود نمی شود. در این منطقه آب های فیروزه ای دریای عمان و اقیانوس هند با هم ترکیب می شوند و با کویر واقع در کنار ساحل درک، منظره ای خیره کننده ایجاد می کنند.

استان سیستان و بلوچستان که یکی از امن ترین مناطق ایران می باشد، دارای پتانسیل های گردشگری مانند کویر درک می باشد. روستای درک، بین دو بندر مهم ایران، یعنی بندر چابهار و بندر عباس، قرار دارد. در زبان محلی این منطقه، درک به معنای زندگی در کنار دریا می باشد.

پاک ترین ساحل ایران

برخلاف سواحل پر ازدحام شمال کشور، ساحل درک به دلیل موقعیت خاص جغرافیایی خود در جنوب شرقی ایران، چندان برای عموم شناخته شده نیست. این ساحل از بکرترین و تمیزترین سواحل ایران به شمار می رود که عاری از هرگونه زباله است. در اواخر اسفند ماه و اوایل فروردین، می توانید درخشش پلانکتون ها را در این ساحل خیره کننده درک مشاهده کنید.

روستای درک زرآباد که در سواحل مکران قرار دارد و از توابع شهرستان کنارک میباشد، در فاصله ای حدود ۱۷۰ کیلومتری غرب منطقه آزاد چابهار و همچنین ۱۲۰ کیلومتری مرکز شهرستان کنارک قرار دارد. این روستای بکر از چهار نمونه ساحل صخره ای، ساحل ماسه ای، ساحل شنی و ساحل مرجانی در فاصله نزدیک به هم برخوردار بوده که به جذابیت هرچه بیشتر آن می افزاید. یکی از عجایب روستای درک وجود چاه های با آب شیرین و زلال در این روستا است که با توجه به نزدیکی دریا، پدیده ای شگفت انگیز است. از جمله امکانات تفریحی می توان به شنا، موج سواری، قایق سواری و ورزش های آبی در کنار تفریحات کویری مانند کویرنوردی، رصد ستارگان و ... اشاره کرد.





کویر سه قلعه

سه قلعه، نام کویری خاص در شرق ایران می باشد که در فاصله ۳۷ کیلومتری از شهر سرایان قرار گرفته است. ویژگی های خاص و منحصر بفرد این کویر مانند افق دید باز، وجود دریاچه نمک، تپه ماهور و ... همگی سبب شده است که این بیابان به مکانی شگفت انگیز برای بازدید تبدیل شود. وجود تعدادی بنای تاریخی مانند کاروانسرا، از دیگر جاذبه های کویر سه قلعه محسوب می شوند.

کویر سه قلعه یکی از پتانسیل های طبیعی شرق ایران است که طی سال های اخیر با ساخت اقامتگاه های بومگردی، بازدید کنندگان بسیاری را به خود جذب کرده است. این کویر در استان خراسان جنوبی، در نزدیکی شهرستان سرایان و اطراف شهر سه قلعه قرار گرفته است. قرارگیری کویر سه قلعه به لحاظ جغرافیایی به گونه ای است که در مسیر جریان گرد و غبار محلی قرار نداشته و افق دید باز و حدود صفر درجه در محل رصدگاه را دارا می باشد. از دیگر ویژگی های این منطقه می توان به امنیت بالا، آثار تاریخی مانند رباط و کاروانسرا، دریاچه نمک، دق (زمینی صاف و سفت که فاقد هرگونه پوشش گیاهی است) و تپه ماهور اشاره کرد.



کویر سه قلعه ارتفاع کمی نسبت به سطح دریا دارد و به طور کلی یک منطقه بیابانی و نیمه بیابانی محسوب می شود که میزان بارندگی سالیانه آن کمتر از ۱۰۰ میلیمتر می باشد. سه قلعه در محدوده حوضه آبریز کویر نمک واقع شده و دارای آب و هوای گرم و خشک، با زمستانهای سرد می باشد.

تاریک ترین آسمان ایران

سه قلعه، پنجمین آسمان تاریک جهان می باشد که دارای رصدخانه هایی برای کاوش در آسمان می باشد. این مجموعه بعنوان یکی از سه کاندیدای نهایی، جهت احداث رصدخانه ملی ایران انتخاب شده است. از منظر نجوم نیز آسمان سه قلعه فاکتوری برای حد قدر یا شفافیت آسمان دارد و حد قدر آسمان سه قلعه بالاترین حد قدر در آسمان ایران است یعنی اگر حد قدر تاریک ترین نقطه دنیا ۷.۵ است حد قدر آسمان سه قلعه ۷.۲ است و تاریک ترین آسمان ایران را دارد. منطقه سه قلعه دارای تراکم ابرناکی بسیار پایین و در نتیجه تعداد شب هایی با آسمان صاف در حد بسیار فراتر از نیاز متعارف ستاره شناسان آماتور است و همین دلیل است که نهمین رقابت رصدی ایران در این محل برگزار شد.

تفریحات کویر سه قلعه

اسکیت سواری و سرخوردن از بالای رمل‌های شنی، شترسواری و گاه‌ها مسابقه شتردوانی، موتورسواری و ... از تفریحات این کویر به شمار می‌روند. علاوه بر این‌ها می‌توان به فعالیت‌هایی چون آفرودسواری و جیپ سواری نیز اشاره کرد که از هیجان بالایی برخوردار می‌باشند. وجود بناهای تاریخی از جمله کاروانسرا و رباط‌ها در نزدیکی کویر و در شهر سه قلعه، توجه بازدیدکنندگان را به خود جلب می‌کند. روستاهای ییلاقی شمال شهرستان، مجموعه آثار تاریخی شهر سرایان، موزه و همچنین پتانسیل‌های صنایع دستی شهرستان بر قابلیت کویر سه قلعه افزوده است.





کویر رضا آباد

کویر رضا آباد، در فاصله ۲۰۰ کیلومتری جنوب غربی شاهرود و در صد متری روستایی به همین نام در منطقه پارک وحش خارتوران استان سمنان قرار گرفته است. تپه‌های شنی با اشکال گوناگون، چادرهای عشایر، خانه‌های گنبدی خشتی، گله‌های شتر و آسمان صاف و به‌دور از آلودگی‌های نوری از ویژگی‌های این منطقه کویری هستند.

معرفی کویر رضا آباد

در یک سمت کویر رضا آباد تپه ماهورهای رسی رفیع وجود دارد و در سمت دیگر آن دشتی وسیع با تپه های ماسه ای. برای رسیدن به کویر رضا آباد، دو روستای قلعه بالا و رضا آباد نزدیک ترین روستاها به این کویر می باشند. از جمله گونه های جانوری ساکن در این منطقه می توان به یوزپلنگ آسیایی، گورخر آسیایی، هوبره و زاغ بور اشاره کرد.

پیش از ساخت خانه های کنونی روستای رضا آباد، این منطقه محل قشلاق عشایر ایل چوبداری از ایلات افغان بوده است که از هرات به حاشیه کویر کوچ می کردند و هنوز هم در آن جا در چادر سکونت دارند. به سبب ویژگی های ذکر شده، کامل ترین نمونه روستای کویری را می توان روستای رضا آباد نامید. سوغاتی این روستا اصولاً از پشم شتر، بز و گوسفند است که با آن کالاهایی چون کلاه سنگ سری، دستبندهای پشمی، کیف دستی، گلیم، شال گردن و غیره می بافند. از غذاهای محلی این روستا می توان به کتلت شیر، قوروتی و کمه جوش اشاره نمود.



جاذبه های کویر رضا آباد

همچون دیگر تفریحات رایج در کویر، بارش شهاب در ماه های مرداد و آذر، هنگامی که آسمان صاف و عاری از غبار باشد؛ از تجربه های شگفت انگیز کویر است که باید پیش از سفر در سایت های نجومی جستجو شود. رالی، موتور سواری، آفرود و سافاری، قدم زدن در شن های کویر و شتر سواری از دیگر جاذبه های کویر رضا آباد می باشد.

کویر رضا آباد شاهرود تقریباً نزدیک ترین کویر به جنگل شاهرود معروف است که میتوان از جاذبه های آن مانند جنگل ابر و ... بازدید نمود.

توصیه های سفر به کویر رضا آباد

پیش از شروع سفر حتما خودروی مناسبی را در صورت لزوم پیدا کنید و اطلاعاتی در زمینه راهکارهای کاربردی در صورت نشست در ماسه ها کسب نمایید. در طول کویرنوردی به هیچ عنوان از روستا دور نشوید و برای نشستن مناطق گود را انتخاب کنید تا از نیش حشرات در امان بمانید. همواره آتش را روشن نگه داشته و از خاموش شدن آن جلوگیری نمایید. در صورت علاقه به عکاسی، اطلاعاتی در زمینه عکاسی در شب کسب کنید تا قادر به ثبت تصاویری فوق العاده زیبا باشید.



کویرهای ایران

کویر ورزنه

@muntazir_mehdi_m

@h_lotfiazad

@mohs3nr2

@hoomaan_irani

@pegah___art

کویر لوت

@abowlfazl.arab

@majid_moghimany

@zopin.travel

کویر مرنجاب

@zoyaataeiofficial

@mustafatrips

@majid_moghimany

@parviz.falahatkar

@photo_sami971

کویر مصر

@mosafer.tak47

@pooria__karimifar

@romtinsaili

کویرهای ایران

کویر حلوان

@mehdimesfandyari

@parviz.falahatkar

کلوت های شهداد

@amir.dj.photo

@ebij_pics

@nedayekerman

@photo.by_maryam

کویر درک

@ehsan_taba

@mehdimesfandyari

کویر سه قلعه

@alisadeghi575

@hamed_yousefi17171

کویر رضا آباد

@a.g.r_.photography

@aref.zivdar

@mehdimesfandyari

@rabiezadeh_saeid

@rezaparsa458